



Måløy Vågsøy

- der fjord møter hav
- where the fjord meets the sea
- wo sich Fjord und Meer begegnen





Velkommen til Måløy og Vågsøy

Naturen har gitt Måløy en perfekt plassering. Måløy havn ligger på 62°N, godt skjermet for storhavet i vest, og midt i skipsleden.

Måløy er det beste utgangspunkt for sportsfiske, dykking, fugleobservasjoner og fotturer. Du kan også, med utgangspunkt i Måløy, oppleve Vågsøy

kommune sine kjente steder innen kystkultur: De ærverdige fyrene, handelsstedet Vågsberget, rorbuene i Torskangerpollen, kvernhusa på Kråkenes og tønnefabrikken i Ulvesundet.

Du vil oppleve kystlandskapet og kystkulturen på nært hold.



Welcome to Måløy and Vågsøy

Nature has given Måløy the perfect location. Måløy harbour is at a latitude of 62°N, sheltered well from the ocean to the west, and right on the shipping route.

Måløy is the ideal place from which to go angling, diving, bird-spotting and hiking. You can also, basing yourself in Måløy, experience the famous coastal sights

of Vågsøy Municipality: the venerable lighthouses, the trading post of Vågsberget, the fishing shacks in Torskangerpollen, the mills at Kråkenes and the barrel factory at Ulvesundet.

You will be able to experience the coastal scenery and culture close up.

Willkommen in Måløy und Vågsøy

Die Natur hat Måløy einen herrlichen Platz zugewiesen. Der Hafen liegt auf 62° nördlicher Breite, gut geschützt gegen das offene Meer und mitten an der Küstenschiffahrtsroute.

Måløy ist ein hervorragender Ausgangspunkt zum Sportangeln, Tauchen, Wandern und zur Vogelbeobachtung. Gut erreicht man von hier aus auch viele Orte mit Küstenkultur: die ehrwürdigen Leuchttürme, die Handelsstation Vågsberget, die Fischer-

hütten in Torskangerpollen, die Mühlen in Kråkenes und die Fassfabrik in Ulvesundet.

Küstenlandschaft und Küstenkultur geben sich ein Stelldichein.



Kystlandskapet

Lengst vest kan du oppleve stormfullt hav ved Kråkenes fyr. Her kan du studere mange arter sjøfugler ved Einevarden fuglefjell.

De store torvmyrene på Kvalheimsfjellet gav brensel m.m. til folk i gamle dager. Torvmyrene preger landskapet her oppe den dag i dag.

Den kilometerlange, kritt-hvite Refviksanden er kåret til Norges fineste bade-

strand.

Øya Silda er en eksotisk naturperle. Den har en lun havn og et rikt fugleliv.

I Oppedal står Kannesteinen i sjøkanten, slipt av havets krefter.

Mot øst kan du oppleve frodige bygder og lune vikar med et rikt planteliv. Dette kystlandskapet har et naturlig særpreg som gir en helt spesielle opplevelser.

Coastal scenery

In the far west, you can experience the stormy seas at Kråkenes lighthouse. Here you can study many types of seabirds at the Einevarden rookery.

In the old days, the large peat bogs at Kvalheimsfjellet provided fuel for people, and the peat bogs are still a feature of the landscape up here.

Refviksanden, a one kilometer long stretch of pure white sand, has been voted

Norway's best beach.

The island of Silda is one of nature's exotic gems. It has a sheltered harbour and is rich in birdlife.

In Oppedal you can see the «Kannesteinen» rock formation, ground away by the force of the sea.

To the east you can experience lush hamlets and sheltered bays that are rich in plantlife.

This coastal scenery has a unique natural character.

Küstenlandschaft

Weit im Westen, am Leuchtturm Kråkenes fyr, kann man die stürmische See erleben. Hier leben auf dem Vogelfelsen Einevarden viele Seevogelarten.

Die großen Torfmoore im Kvalheimsfjell versorgten die Menschen früher mit Heizmaterial und prägen noch heute die Landschaft.

Der kilometerlange, schneeweiße Refviksand wurde zu


Norwegens schönstem Badestrand auserkoren.

Die Insel Silda mit ihrem geschützten Hafen und einer reichen Vogelwelt ist eine exotische Naturperle.

In Oppedal steht der Kannestein am Meerufer, ausgeschliffen von den Kräften des Meeres.

Richtung Osten erstrecken sich freundliche Orte und geschützte Buchten mit einer reichen Pflanzenwelt. Diese Küstenlandschaft hat ihren eigenen Charakter und ermöglicht besondere Erlebnisse.









Kystkulturen

Vågsberget er et gammelt, restaurert handelssted. Her kan du i dag oppleve kulturkvelder, kunstutstillinger, kurs i matlaging m.m. I Torskangerpollen kan du bo på en av de gamle havstovene. Disse ble brukt under det rike torskefisket før i tiden. Her kan du sterkt ane kystkulturen. Du kan leige båt til sportsfiske.

På Kråkenes kan du se kvernhus fra gammel tid ligge på rekke og rad. På Kvalheimsbygda og i Refvika drives det

fortsatt jordbruk. Dette er frodige bygder som ligger ved havet.

I Hagevika, langs skipsleden kan du besøke tønnefabrikken. Fabrikken lagde tønner til å salte fisken under de rike fiskeriene før.

Kjente landemerker på kysten er fyrene. De mest kjente er Kråkenes fyr, Skongsnes fyr, Ulvesund fyr og Hendanes fyr. Noen av disse fyrene har i dag fått innredet kafé. Her kan du også oppleve kultur og kunst.

Maritime culture

Vågsberget is an old, restored trading post. Here you can now experience cultural evenings, art exhibitions, cookery courses, etc. In Torskangerpollen you can stay at one of the old seaside inns. In the past they were used during the busy cod season. Here you can really sense the maritime culture. You can hire a boat in which to go angling.

At Kråkenes there are lots of old mills. At Kvalheimsbygda and Refvika, two lush hamlets situated on the coast, the land

is still farmed.

At Hagevika, on the main shipping route, you can visit the barrel factory. The factory used to make barrels for salting fish from the abundant catches.

The lighthouses are well-known coastal landmarks. The most famous ones are Kråkenes, Skongsnes, Ulvesund and Hendanes. Some of these lighthouses now have cafés in them. Here you can also experience culture and art.

Küstenkultur

Vågsberget ist eine alte, restaurierte Handelsstation. Heute finden hier u.a. Kulturabende, Kunstausstellungen und Kochkurse statt. In Torskangerpollen kann man in alten Fischerhäusern am Meer übernachten. In früheren Zeiten dienten sie während des reichen Dorschfangs als Unterkünfte. Hier spürt man die Küstenkultur hautnah. Sportangler können Boote mieten.

In Kråkenes stehen alte Mühlenhäuser in Reih und Glied. Auf den fruchtbaren Böden in Kvalheimsbygda und Refvika wird noch immer Landwirtschaft direkt am Meer

betrieben.

In Hagevika an der Schifffahrtsroute kann man eine Fassfabrik besichtigen. Sie stellte früher die Fässer zum Einsalzen der reichlich gefangenen Fische her.

Wahrzeichen an der Küste sind die Leuchttürme. Am bekanntesten sind Kråkenes fyr, Skongsnes fyr, Ulvesund fyr und Hendanes fyr. Einige der alten Türme betreiben heute ein Café, wo man Kunst und Kultur erleben kann.



Opplevelser

«Cruise in company» ble arrangert i Måløy i 2001. Det var en stor opplevelse og et svært vellykket arrangement. Måløy skal være hovedhavn for «Tall Ships Race» i 2008. Dette vil bli et kjempearrangement og en enda større opplevelse.

Hvert år i juni/juli arrangeres «Måløydagene». Her kan du oppleve god musikk og annen variert underholdning over tre til fire

dager. Du kan spise fersk, førsteklasses sjømat og treffe mange hyggelige mennesker.

På Refvika, Norges fineste badestrand, og andre steder kan du drive vind-surfing.

I området er det gode forhold for sportsfiske. Her er også muligheter for å delta på havfiske.

Slike naturopplevelser har Vågsøy mange å by på.

Events and activities

«Cruise in company» was held in Måløy in 2001. It was an amazing experience, and a very successful event. Måløy will be the main harbour for the «Tall Ships Race» in 2008. This will be a huge event, and an even more amazing experience.

Each year in June or July, the Måløydagene festival is held. Here you can experience good music and a variety of other entertainment over the course of

three or four days. You can eat fresh, first-class seafood and meet lots of friendly people.

At Refvika, Norway's finest beach, and elsewhere, you can go windsurfing.

Conditions for angling are good in this area. You also have the opportunity to try deep-sea fishing.

These are just a few of the wonderful outdoors activities that Vågsøy can offer.

Erlebnisse

«Cruise in company» fandt 2001 i Måløy statt. Es war eine erlebnisreiche und sehr erfolgreiche Veranstaltung. 2008 wird Måløy Haupthafen des «Tall Ships Race» sein. Das wird ein Riesen-

ereignis und ein noch großartigeres Erlebnis.


Jedes Jahr im Juni/Juli finden die «Måløy-Tage»

statt, drei bis vier Tage mit guter Musik und abwechslungsreicher Unterhaltung. Dann gibt es frische, erstklassige Meeresspezialitäten, und man trifft viele nette Menschen.

In Refvika, an Norwegens schönstem Badestrand, und an anderen Stellen kann man surfen.

Ebenso finden Sportangler hier gute Bedingungen. Es werden auch Angelfahrten angeboten.

Vågsøy hat also einiges an Naturerlebnissen zu bieten.









Dagsturer

- * Med utgangspunkt i Måløy kan du oppleve isbreer på nært hold. Se Kjenndalsbreen, Briksdalsbreen og besøk presenteret i Stryn.
- * Ved Stryn sommerskiser kan du gå på ski året rundt.
- * En dagstur til det kjente turiststedet Geiranger, med fergetur på fjorden.
- * Tur til Selje kloster, Norges best bevarte klosterruiner.
- * Opplev Vestkapp, Norges vestligste fjellplatå. Herfra ser du Stadhavet.
- * Fugler. På øya Runde på Sunnmøre hekker en halv

- million sjøfugler!
- * I Fjærland kan du besøke et nytt, moderne bremuseum.

- Daglige turer med guide:
- * Opplev «Havlandet». Dette er bussturer med guide.
 - * Guiden informerer om historiske steder, kystkulturen og naturen.
 - Tur 1: Kannesteinen - Torskangerpoll - Vågsberg - Måløy - Refvik - Kråkenes.
 - Tur 2: Kveldstur i solnedgangen - den gode kvelden.
 - Tur 3: Fot-tur i fiskeribyen Måløy.

Daytrips

- * Starting out from Vågsøy, you can experience glaciers at close quarters. Visit the Kjenndalsbreen and Briksdalsbreen glaciers, and go to the glacier visitor centre at Stryn.
- * At the Stryn summer skiing centre you can go skiing all year round.
- * Daytrip to the famous tourist destination of Geiranger, including a ferry trip on the fjord.
- * Excursion to Selje Kloster, the best preserved monastery ruins in Norway.
- * «Vestkapp», Norway's westernmost mountain plateau on the mainland. From here you can see the Stadhavet sea.
- * Birdlife: half a million

- seabirds nest on the island of Runde in Sunnmøre!
- * In Fjærland you can visit a new, modern glacier museum.

- Daily guided tours:
- * Experience this maritime world. These are guided tours by bus.
 - * Your guide will tell you about places of historic interest, maritime culture and the scenery.
 - Tour 1: Kannesteinen - Torskangerpoll - Vågsberg - Måløy - Refvik - Kråkenes.
 - Tour 2: Evening tour: take in the lovely scenery and watch the sunset over Stadhavet.
 - Tour 3: Walking tour of the fishing town of Måløy.

Tagesausflüge

- * Von Vågsøy aus kann man mehrere Gletscher erreichen: den Kjenndalsbreen, den Briksdalsbreen und das Gletscherzentrum in Stryn.
- * Im Sommerskizentrum Stryn kann man das ganze Jahr über Ski laufen.

- * Das Westkap, westlichstes Bergplateau auf dem norwegischen Festland, mit Ausblick auf den Meeresabschnitt Stadhavet.
- * Vögel: Auf der Insel Runde in Sunnmøre nisten eine halbe Million Seevögel!
- * In Fjærland befindet sich ein neues, modernes Gletschermuseum.

- * Tagesausflug zum bekannten Touristenort Geiranger, mit einer Fährfahrt auf dem Fjord.
- * Fahrt zum Kloster Selje, Norwegens am besten erhaltener Kloster-ruine.

- Tagesausflüge mit Guide:
- * «Meeresland»: Busfahrt mit Guide.
 - * Der Guide informiert über historische Orte, Küstenkultur und Natur.
 - Tour 1: Kannestein - Torskangerpollen - Vågsberg - Måløy - Refvik - Kråkenes.
 - Tour 2: Abendfahrt mit Sonnenuntergang - ein schöner Abend.
 - Tour 3: Spaziergang durch die Fischereistadt Måløy.



Overnatting Accommodation Übernachtung

Ulvesund Fyr

Kafé, overnatting, utleige.
Kunstutstillinger/kunstnerbesøk.
Keramikk - maleverksted.
P-plass, solrik hage.
Tlf. 57 85 17 77/952 40 487.



1

www.fyr.no



7

Solheim fiskeferie

Stig Solheim. Vågrvåg. 6700 Måløy.

Mob.: 958 61 908 e-post: post@solheim-fiskeferie.no
www.solheim-fiskeferie.no



Skongsnes fyr

v/Britt Småvik
Tlf.: 57 85 45 64/938 54 398
e-mail: b_sk@msn.com



2

Bjørg Ingebrigtsen

N-6760 Bryggja
Tlf.: 57 85 31 97. Mob.: 413 07 188



8

Kråkenes fyr

Kafé, overnatting, brudesuite
Tel.: 57 85 55 27. mob.: 952 17 592
e-mail: tbickhar@online.no



3

Falkevik hytte

v/Joar Kvamme
N-6713 Almenning
Tlf. 57 85 48 64. Fax: 57 84 80 93
Mob.: 971 70 150 - 926 57 316



9

Hytte i Vedvik

Ragnhild og Roger Nybakk
6710 Raudeberg
Tlf: 57 85 54 64
Mob: 402 28 969



4

Almenning Camping

v/Rune Almenning HYTTEUTLEIGE
N-6713 Almenningen
Tel.: +47 57 85 48 50
Mob.: +47 975 83 714



10

Hytte i Kråkenes

Bjørg og Steinar Kråkenes
6710 Raudeberg
Tlf: 57 85 51 30 Mob: 901 22 317
E-post: s_krnes@tiscali.no
www.kraakenes.tk



5

STEINVIK CAMPING Gerd og Oddbjørn Nygård

N-6718 Deknepollen. Tlf.: 57 85 10 70
Fax: 57 85 20 63. Mobil: 906 64 172
E-post: oddbnyg@online.no



11

Nilsestova feriehus

Turid Liv og Norvald Kråkenes
Kråkenesbygda, N-6710 Raudeberg
Tlf: 57 85 41 55. Mob. 906 68 120
Fax: 57 85 41 55
E-post: tlikr@online.no



6

Bo billig i Måløy

Fullt utstyrte rom og leiligheter
sentralt beliggende.
Farstad Motell,
Gate 1, nr 27, 6700 Måløy
Tel.: +47 57 85 15 62 / 917 08 562
fax +47 57 85 06 30



12

Campinghytter, felles sanitæranlegg
Cabins, shared shower and toilet
Campinghütten ohne Dusche/WC

Hytter/leiligheter/rorbu m/dusj og WC
Cabins/apartments, etc. with shower and toilet
Campinghütten/Wohnungen/Rorbuer m. Dusche/WC

Hotell, alle rettigheter
Hotel, fully licensed
Hotel, alle Schankrechte

Pensjonat/motell/rom
Guesthouse/ motel/ rooms
Pension/Motel/Zimmer

Camping
Camping site
Campingplatz

Caravan
Caravan park
Wohnwagenplatz

Restaurant
Restaurant
Restaurant

Konferanserom
Conference room
Konferenzraum

Bading
Beach
Baden

Robåter
Rowing boats
Ruderboote

Motorbåter
Motor boats
Motorboote

Dykking
Diving
Tauchen

Fiske
Angling
Angeln

Sykkelutleie
Cycle hire
Fahrradverleih

Norlandia Måløy Hotell


Hotellet ligger i sentrum av idylliske Måløy, en liten kystby med stort sett all sin virksomhet knyttet til fiske. I nærområdet rundt hotellet finner du blandt annet Vestkapp, Europas vestligste punkt, og øya Selje med sine vakre ruiner og fantastiske natur. Briksdalsbreen ligger bare en fin dagstur unna.

Das Hotel liegt im Zentrum des idyllischen Måløy, einem lebhaften Küstenstädtchen, wo sich fast alles um den Fischfang dreht. In der näheren Umgebung liegen u.a. das Westkap, der westlichste Festlandspunkt Europas, und die Insel Selje mit ihrer schönen Klosterreste und einer fantastischen Natur. Auch der Gletscher Briksdalsbreen ist nur eine Tagestour entfernt.

The hotel is situated in the town centre of idyllic Måløy, a small coastal town with most of its business tied to the fishing industry. In the surrounding area you can visit sights like «Vestkapp», Norway's westernmost point, and the island of Selje with its beautiful ruins and incredible scenery. The Briksdalsbreen glacier is only a pleasant daytrip away.



13



Norlandia Måløy Hotell

6700 Måløy
tlf. 57 84 94 00 fax 57 84 94 01
e-mail: service@maloy.norlandia.no
www.norlandia.no/maaloy



49 70km

Hamburger, Baguetter, Bon **Appetit**
Wraps & Is

Adresse:
Gate 1 nr. 48, 6700 Måløy.
Telefon: 57 85 20 21

Ring for forhåndsbestilling!

18

Butikker/Service Shops/Services Geschäfte/Dienstleistungen

REMA1000

NOTABENE

TO SMA

PRINCESS Interior

COMBI FRISØR

Chantal Boutique

WAGNER

LENE-V

posten

Kafé

Alt Alt
-for kropp og sjel

Wistex
-for en bedre fridag...

expert
EXPERT MÅLØY

Scene 1

ditt apotek
Måken Apotek

TOP STOP



19

Spisesteder/puber Cafés, restaurants and pubs Restaurants/Pubs

Vågsberget Handelsstad

Sommeråpent med kafé, kunstutstilling, båter og guiding. Ellers åpent ved forespørsel.
Overnatting fra 2006.



Vågsvåg, 6700 Måløy, tlf. 57 85 45 60

14

Velkommen til en
hyggelig handel på



espresso cappuccino café au lait americano cortado caffè mocca

T&D
KAFFEBAR AS

Gate1, nr. 74,
6700 Måløy
Tlf. 57 85 41 71



15

caffé latte is mocca is latte te kaker salater lette lunchretter

Bekka

SUVENIRER • GAVER • PARFYME
VESKER • REISEUTSTYR
Gate 1, nr. 27, tlf. 57 85 18 37



20

JIBBEN
SKJENKESTOVE

Pub og uteservering
midt i Måløy sentrum



16

Gode priser – Stort utvalg

Alt i møbler og tepper

fagmøbler GANGSØ

6700 Måløy, tlf. 57 85 15 66, fax 57 85 08 62



21

Måløy Bowling AS

Bowling, kafé, pub,
konferanserom.
Gate 1, nr. 39, 6700 Måløy
Telefon: 926 11 316



17

Kaibutikken
Måløy

- en bitte liten turistattraksjon



22

Velkommen til Måløy Glassmagasin AS



GLASSMAGASIN



LEKER



PARFYMERI

23

Vi fører også souvenirer fra Vågsøy

Tlf. 57 84 92 22 Fax 57 84 92 23 E-post: post@glassmagasinet.com

SPAR



24

Reed Mat AS

6700 Måløy, Tlf: 57 85 00 55

frisørkjelleren

25

Åse Husevåg

Gate 1, nr. 11, 6700 MÅLØY ☎ 57 85 00 53

DnB NOR

26



JobbPartner

- en butikk i BB ServiceSystem Nordfjord

Pb. 230, 6701 Måløy
Tlf. 57 84 94 56
Fax 57 84 80 62
www.bbgruppen.no

27

• Vaskeri • Renhold • Arbeidstøy • Fritidstøy

Verlo AS

Tlf. 57 85 11 77 Mob. 905 24 222

Gate 1, nr. 88, 6700 Måløy.

Jernvarebutikk, båtslipp og mekanisk verksted



www.verlo.no

28



Måløy
– verdt
et besøk

29

En by med glimrende
parkeringstilbud
når du vil gjøre
en god handel!

P VÅGSØY PARKERING AS

Boks 329, 6701 Måløy, Tlf. 57 85 30 75, Fax 57 85 15 04, Mobil 907 87 328



STØRST I NORDFJORD
Fjordenes Tidende

Tlf. 57 84 90 00 Tips 57 84 90 99 www.fjt.no

30

Turistinformasjon
Tourist information
Touristeninformation





VÅGSØY BIL AS

Kapellneset, 6710 Raudeberg
 Tlf: 57 85 52 17. Faks: 57 85 13 01
Rimelige utleiebil
 Personbiler og varebiler
 (7-seters Toyota Hiace)



Vi fiksar store og små bilar.

BÅTBYGG AS

6710 Raudeberg
 Telefon: 57 85 40 00
 Telefax: 57 85 40 01
 E-mail: office@baatbygg.no



Kommunikasjoner

Båt: Dagl. Måløy-Florø-Bergen (morgen/ettermiddag) med ekspressbåt «Sjøveien på 1. klasse» (ca. 4 t.). Hurtigruteforbindelse daglig mellom Måløy-Bergen, Måløy-Ålesund. Kystekspresen går dagl. Måløy-Florø.
Fly: Nærmeste flyplasser: **Sandane Lufthavn** (Anda) Widerøe, ca. 1 t. med bil. (Måløy Taxi har pakkepris ved kjøring til Anda).

Flytaxi: Måløy-Sandane til alle avg. ved henv. til BTI Nordic, tlf. 57 85 39 50. **Florø Lufthavn-DAT**, ca. 1 t. med ekspressbåt, bil ca. 2,5 t. **Ålesund Lufthavn** (Vigra) - Braathens/ Norwegian, ca. 3 t. med bil. (bil/ hurtigbåt fra Hareid er også mulig ca. 2,5 t.).
Buss: Oslo-Måløy-Oslo, 3 g. dagl. Oslo-Måløy ca. 11 t. Måløy-Otta ca. 6,5 t.

Dagl. Måløy-Bergen ca. 10 t. Måløy-Sogndal ca. 4 t. (dagl.u/lør. og son.) Måløy-Ålesund ca. 4 t.
Tog: Nærmeste jernbane Otta (ca. 290 km) ca. 6,5 t. v/dagl. buss ca. 5 t. v/privatbil
Taxi: Måløy Taxisentral, tlf. 57 85 13 52: 1 minibuss - 10 pers. 6 drosjer - 4 pers.
Egen bil: Oslo-Måløy via Otta/ Strynefjellet (585 km). Bergen-

Måløy via Oppedal/Førde (405 km). Ålesund-Måløy via Hareid-Årvik (145 km).
Leiebil kan leies ved:
 BTI Nordic tlf. 57 85 39 50
 Allbil Måløy AS tlf. 57 85 06 33
 G-Sport Måløy tlf. 57 85 50 90
 Vågsøy Bil AS tlf. 57 85 52 17
BTI Nordic tlf. 57 85 39 50 er behjelpelig med flere opplysninger og billettbestillinger.

Communications

By boat: Daily express boat Måløy-Florø-Bergen (morning/afternoon) - travel first class by sea (around 4 hrs). The Norwegian Coastal Voyage runs daily Måløy-Bergen, and Måløy-Ålesund. «Kystekspresen», the coastal express, runs daily Måløy-Florø.
By air: Closest airports: **Sandane Airport** (Anda) served by Widerøe, 1 hr by car. (Måløy Taxi offers packages for trips to Anda). Airport taxi: Måløy to Sandane for all departures;

phone BTI Nordic on 57 85 39 50. **Florø Airport** - Danish Air Transport, around 1 hr by express boat, or 2.5 hrs by car. **Ålesund Airport** (Vigra) - Braathens/Norwegian, around 3 hrs by car (car/ express boat from Hareid is also an option, and takes around 2.5 hrs).
By bus: Oslo-Måløy-Oslo, three times a day. Oslo to Måløy takes around 11 hrs. Måløy to Otta takes around 6.5 hrs. Daily Måløy to Bergen, takes around 10 hrs. Måløy to Sogndal (weekdays),

around 4 hrs. Måløy to Ålesund, around 4 hrs.
By train: Nearest station at Otta (approx. 290 km away). It takes around 6.5 hrs to get there by the daily bus, or 5 hrs by car.
Taxi: Måløy Taxisentral tel.: (+47) 57 85 13 52 has: 1 minibuss that takes 10 people and 6 taxis that take 4 people
By car: Oslo-Måløy via Otta/ Strynefjellet (585 km); Bergen-Måløy via Oppedal/ Førde (405 km); Ålesund-Måløy via Hareid-Årvik (145 km).

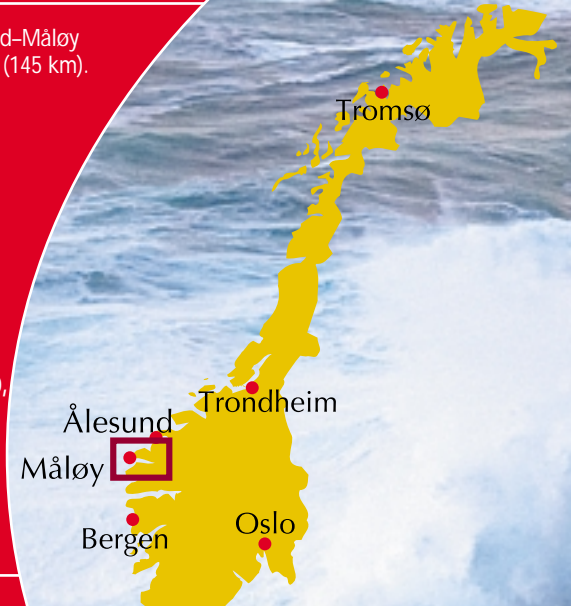
You can hire a car from:
 BTI Nordic tel. (+47) 57 85 39 50
 Allbil Måløy AS tel. (+47) 57 85 06 33
 G-Sport Måløy tel. (+47) 57 85 50 90
 Vågsøy Bil AS tel. (+47) 57 85 52 17
Please phone BTI Nordic on (+47) 57 85 39 50 for further information or to make a booking.

Verkehrsverbindungen

Schiff: Täglich Måløy-Florø-Bergen (morgens/nachmittags) mit dem Expressboot: «Seeweg 1. Klasse» (ca. 4 Std.). Tägliche Schnellbootverbindung Måløy-Bergen, Måløy-Ålesund. Der Küstenexpress verkehrt täglich Måløy-Florø.
Flugzeug: Nächste Flughäfen: **Sandane** (Anda) - Widerøe, ca. 1 Std. mit dem Auto (Måløy Taxi bietet einen Pauschalpreis nach Anda an). Flughafen taxi: Måløy-Flughafen Sandane zu allen Abflügen, BTI Nordic, Tel. 57 85 39 50. **Florø** - DAT, ca. 1 Std. mit dem Expressboot oder ca. 2,5 Std. mit dem Auto.
Ålesund (Vigra) Braathens/ Norwegian, ca. 3 Std. mit dem

Auto (Auto+Schnellboot ab Hareid ca. 2,5 Std.).
Bus: Oslo-Måløy-Oslo, 3x täglich. Oslo-Måløy ca. 11 Std. Måløy-Otta ca. 6,5 Std. Täglich Måløy-Bergen ca. 10 Std. Måløy-Sogndal ca. 4 Std. (tägl. außer Sa und So). Måløy-Ålesund ca. 4 Std.
Bahn: Nächster Bahnhof ist Otta (ca. 290 km) ca. 6,5 Std. mit tägl. Busverbindung, mit dem Auto ca. 5 Std.
Taxi: Måløy Taxisentral, Tel. 57 85 13 52, verfügt über 1 Kleinbus (10 Pers.) u. 6 Taxis (4 Pers.)
Eigenes Auto: Oslo-Måløy via Otta/Strynefjell (585 km). Bergen-Måløy via Oppedal/ Førde

(405 km). Ålesund-Måløy via Hareid-Årvik (145 km).
Mietwagen:
 BTI Nordic
 Tel. 57 85 39 50
 Allbil Måløy AS
 Tel. 57 85 06 33
 G-Sport Måløy
 Tel. 57 85 50 90
 Vågsøy Bil AS
 Tel. 57 85 52 17
BTI Nordic, Tel. 57 85 39 50, gibt weitere Informationen und hilft bei der Buchung.



VÅGSØY KOMMUNE
VÅGSØY MUNICIPALITY
GEMEINDE VÅGSØY
 Postboks 41, N-6701 Måløy.
 Tel.: (+47) 57 84 50 54
 Fax: (+47) 57 84 50 51
 E-mail: post@vagsoy.kommune.no
 www.vagsoy.kommune.no
Turistinformasjon/Tourist information/
Touristeninformation
 Gate 1 ved Torget/Gate 1 by the market square/Gate 1 am Torget. N-6700 Måløy.
 Tel.: (+47) 57 84 50 77
 Fax: (+47) 57 84 50 51
 E-mail: turistinfo@tiscali.no

STRYN & NORDFJORD
REISEMÅL
 Postboks 370, 6782 Stryn.
 Tel.: (+47) 57 87 40 40
 fax: (+47) 57 87 40 41.
 E-mail: mail@nordfjord.no
 www.nordfjord.no
 www.fjordnorway.no

